

Váš dopis zn.:  
Ze dne:  
Naše značka: SPU 350295/2018/520100/Morkus  
Spisová značka: 7RP629081/18116/2017-520101

Vyřizuje.: Ing. Jaromír Morkus  
Tel.: 606716854  
ID DS: z49per3  
E-mail: j.morkus@spucr.cz

Datum: 30. 7. 2018

Obec Dolní Heřmanice  
č. p. 100  
594 01 Dolní Heřmanice

SPU 350295/2018/520100/Morkus



000471487088

**Oznámení o vyložení návrhu změn mapy bonitovaných půdně ekologických jednotek (BPEJ)  
pro katastrální území Dolní Heřmanice.**

Krajský pozemkový úřad pro Kraj Vysočina, jako věcně a místně příslušný správní orgán podle zákona č. 503/2012 Sb., o Státním pozemkovém úřadu a o změně některých souvisejících zákonů, ve znění pozdějších předpisů, a podle § 19 písm. g) zákona č. 139/2002 Sb., o pozemkových úpravách a pozemkových úřadech a o změně zákona č. 229/1991 Sb., o úpravě vlastnických vztahů k půdě a jinému zemědělskému majetku, ve znění pozdějších předpisů, k zajišťování změn map bonitovaných půdně ekologických jednotek (dále jen „BPEJ“), a v souladu s § 4 odst. 1 vyhlášky Ministerstva zemědělství č. 327/1998 Sb., kterou se stanoví charakteristika bonitovaných půdně ekologických jednotek a postup pro jejich vedení a aktualizaci, ve znění pozdějších předpisů,

**oznamuje,  
že návrh změn mapy BPEJ pro k. ú. Dolní Heřmanice bude vyložen**

po dobu 30 dnů k veřejnému nahlédnutí na Krajském pozemkovém úřadu pro Kraj Vysočina a na Obecním úřadu Dolní Heřmanice, kde je možné uplatňovat po tuto stanovenou dobu případná písemná vyjádření. K později uplatňovaným vyjádřením nebude přihlédnuto. Krajský pozemkový úřad pro Kraj Vysočina po vyhodnocení došlých vyjádření ukončí v souladu s § 4 odst. 2 citované vyhlášky předmětnou aktualizaci BPEJ.

Krajský pozemkový úřad pro Kraj Vysočina tímto žádá Obecní úřad Dolní Heřmanice o zveřejnění tohoto oznámení způsobem v místě obvyklým po stanovenou dobu 30 dnů a dále o předání případných vyjádření k vyložení návrhu změn map BPEJ.

Ing. Vladimír Maryška  
Ředitel KPÚ pro Kraj Vysočina

**Přílohy:**

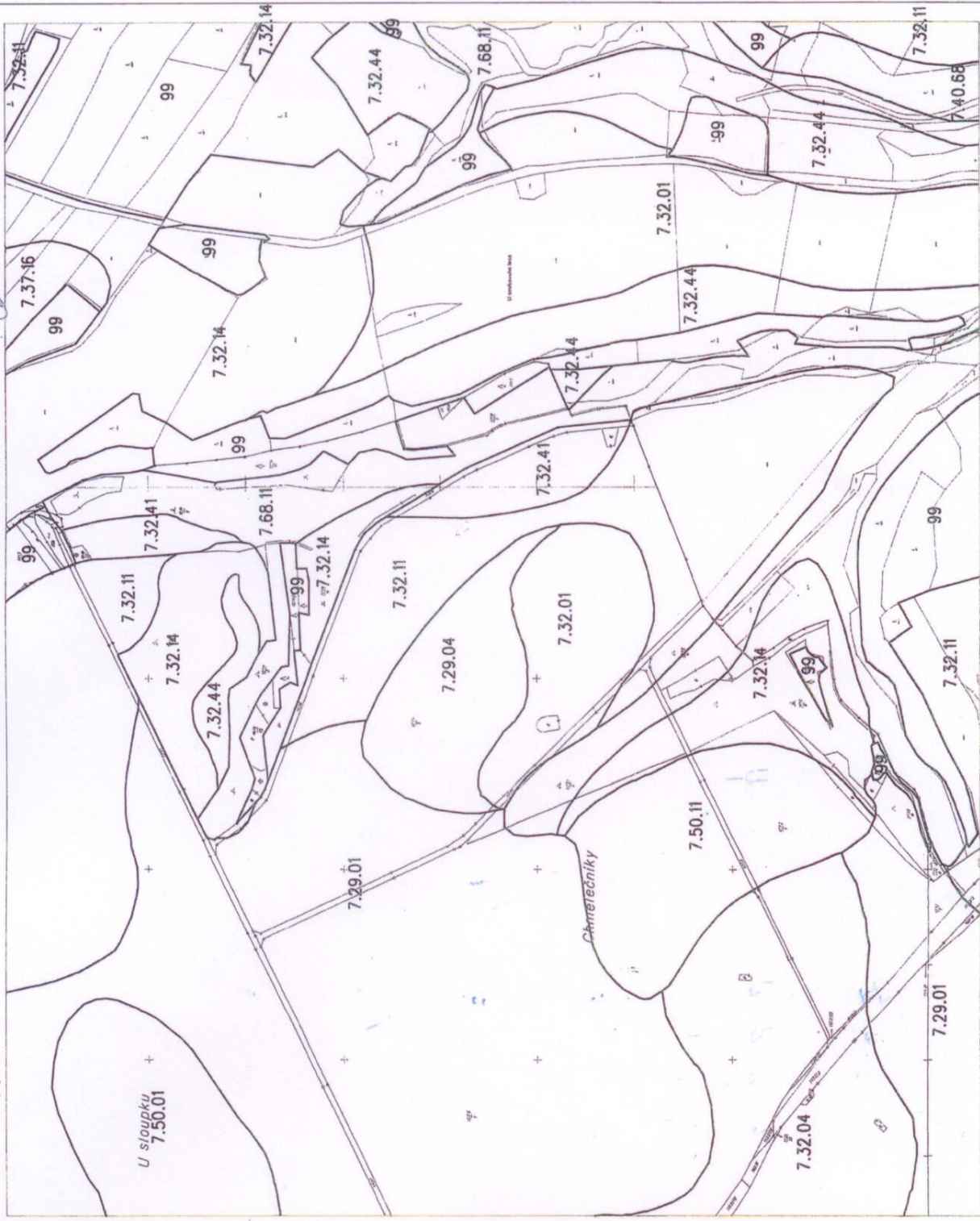
1. Potvrzení o vyložení NZM BPEJ (Dolní Heřmanice).pdf
2. Návrh změn mapy BPEJ pro k. ú. Dolní Heřmanice.pdf

STÁTNÍ POZEMKOVÝ ÚŘAD  
Husinecká 1024/111a  
130 00 Praha 8

bonitační mapa

# K.Ú. DOLNÍHERMANICE

Snímek mapy KN



1 : 4000


SPU



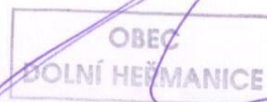
### Potvrzení o vyvěšení

Oznámení o vyložení návrhu změn mapy BPEJ v k. ú. **Dolní Heřmanice**.

Vyvěšeno dne : 31. 7. 2018



Sejmuto dne : 3. 9. 2018



Razítko a podpis  
potvrzující vyvěšení a sejmutí

Oznámení musí být vyvěšeno po dobu 30 dnů.

Poznámka :

Po sejmutí zašlete **originál** tohoto potvrzení o vyvěšení 1x zpět na adresu :  
Krajský pozemkový úřad pro Kraj Vysočina  
Oddělení pozemkových úprav  
Fritzova 4260/4  
586 01 Jihlava